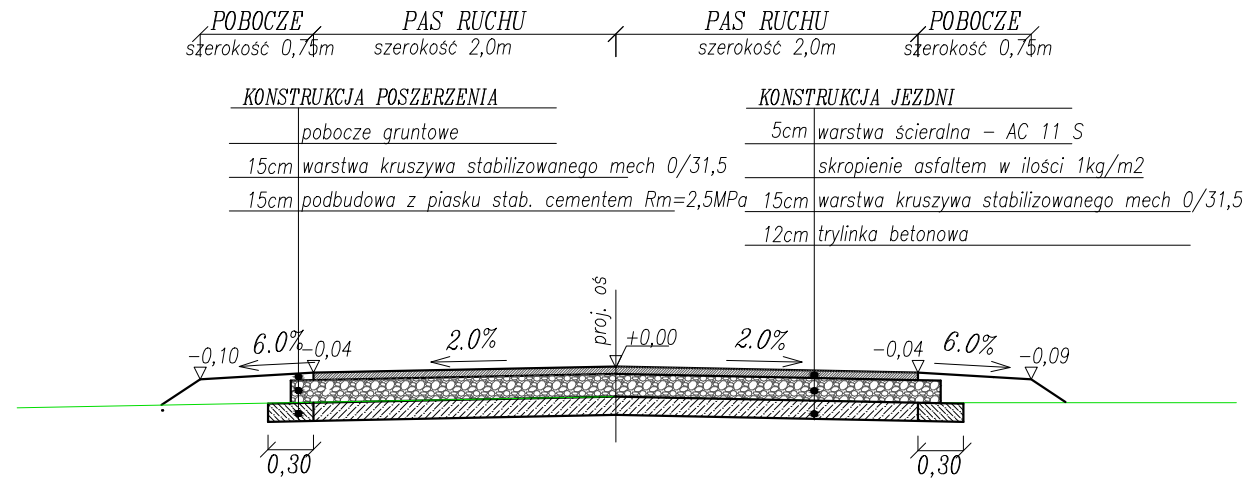
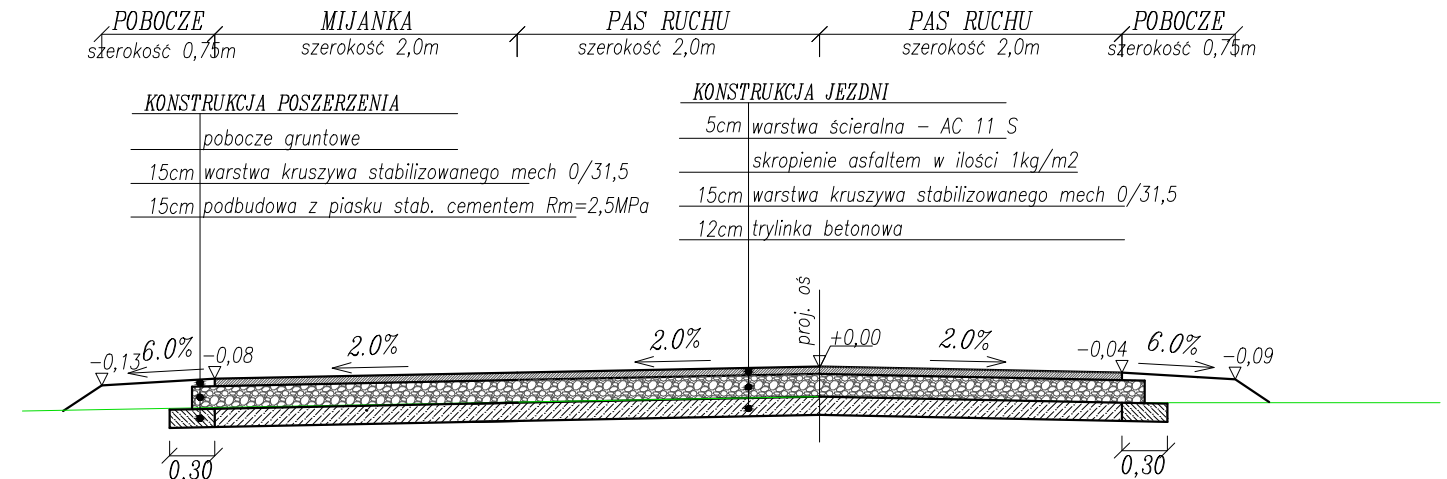


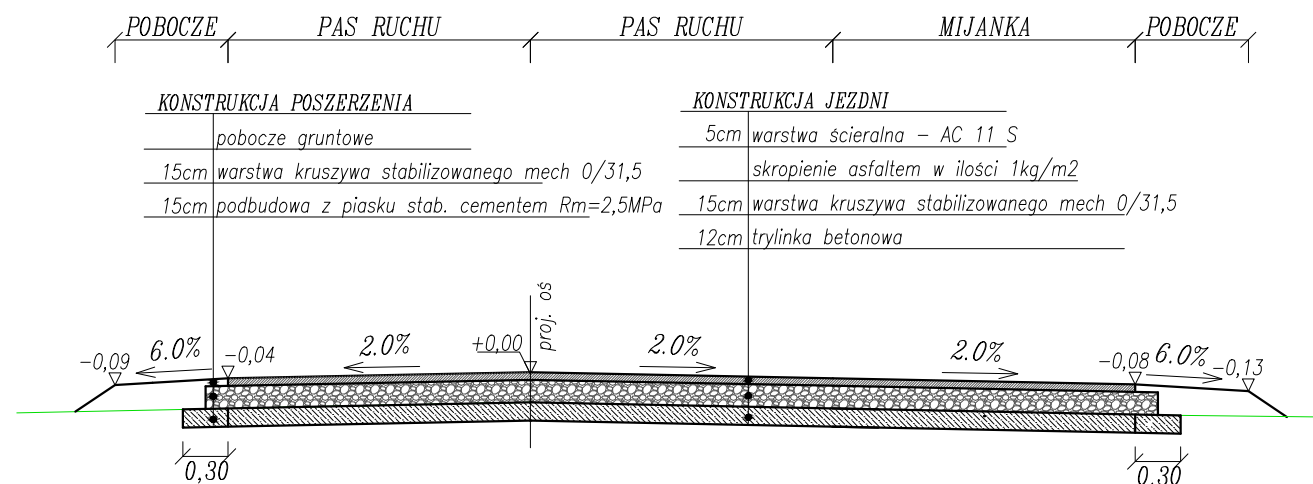
PRZEKRÓJ NORMALNY
 0+007-0+524, 0+544-0+706
 0+722-1+385, 1+400-2+008



PRZEKRÓJ NORMALNY
 0+524-0+544, 1+385-1+400
 2+008 -2+022



PRZEKRÓJ NORMALNY
 0+706-0+722



Inwestor: Gmina Szczepieszyn ul. Plac T. Kościuszki 1, 22-460 Szczepieszyn			
Nazwa opracowania/Nazwa obiektu budowlanego: Modernizacja drogi gminnej nr dz. 1063/2 w obrębie geodezyjnym Przedmieście Błonie. Etap I od km 0+007,00 do km 0+800,00			
Adres obiektu budowlanego:	Miasto/Miejscowość: Szczepieszyn	Powiat: zamojski	Województwo: lubelskie
Część:	PROJEKT BUDOWLANY		Skala: 1:50
Branża:	DROGOWA		
Funkcja:	Imię, Nazwisko:	Uprawnienia:	Podpis:
Projektant:	mgr inż. Paweł Adam Flis	LUB/0218/POOD/10	
Sprawdzający:			
Nazwa rysunku:	Przekroje normalne	Nr rys. 3	Wersja: 01
Zamość, sierpień 2016r.			